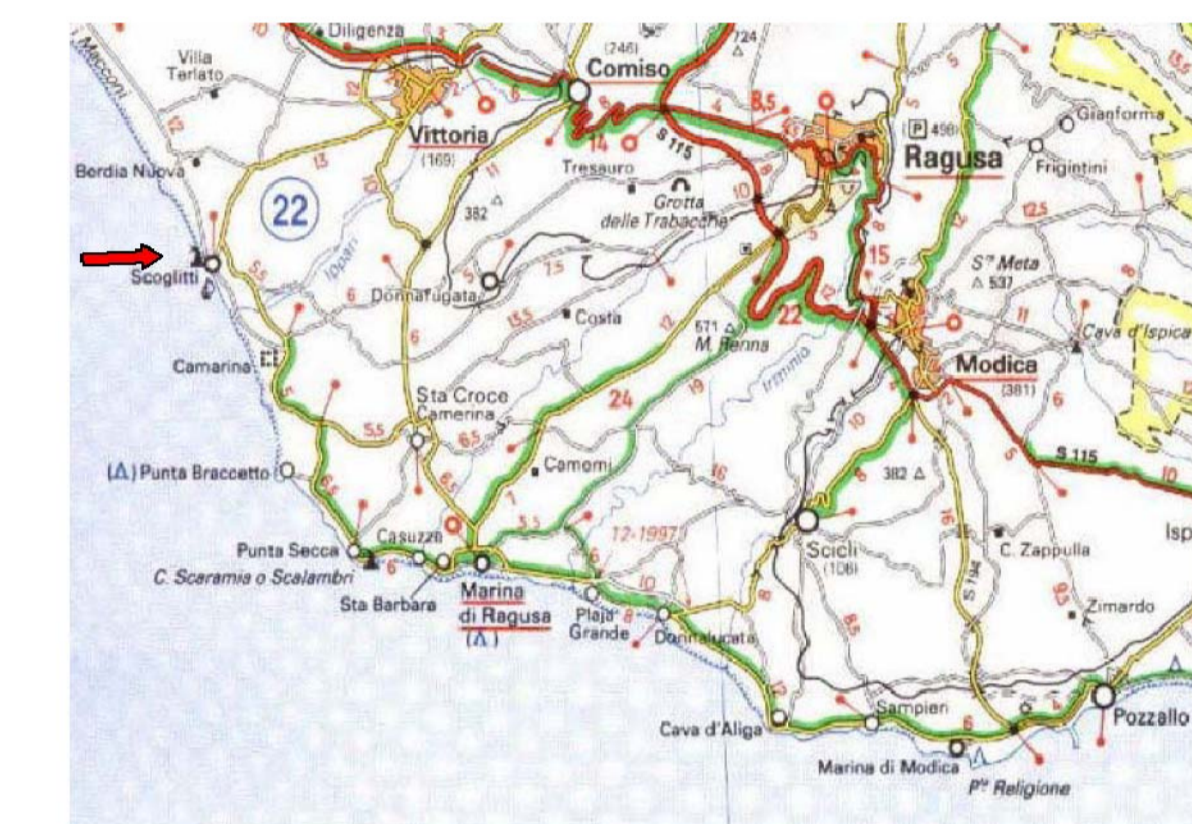




PROGETTAZIONE DELL'INTERVENTO DI "RICOSTRUZIONE DELLA SPIAGGIA COMPRESA TRA PUNTA ZAFAGLIONE E SCOGLITTI, NEL TERRITORIO DEL COMUNE DI VITTORIA (RG)"

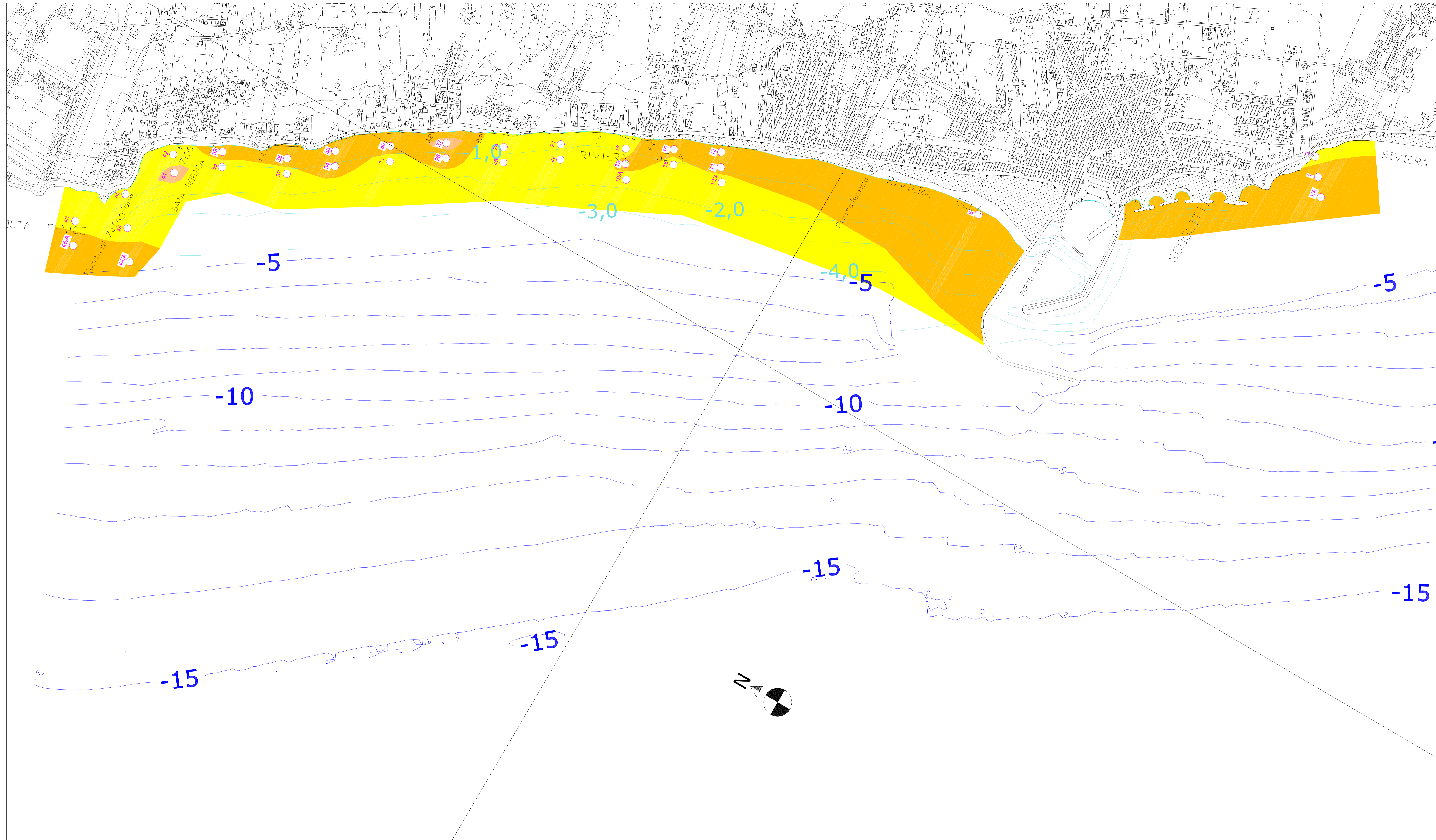
STUDIO GEOLOGICO-SEDIMENTOLOGICO










Carta di distribuzione della classazione dei sedimenti della spiaggia sommersa
scala 1:5.000



ALL. 5/8

Il Geologo
(Dr.ssa Annie Florence Candiano)



-  Sedimenti pochissimo classati
-  Sedimenti moderatamente classati
-  Sedimenti ben classati
-  Sedimenti molto ben classati
-  linea di costa 1997
-  linea di costa 2007
-  Isobate rilievi 2007 (geom. Scarfia e geom. Cocuzza)
-  Isobate rilievi 2003 (13° Settore Geologia - Provincia Regionale di Ragusa)
-  ubicazione campioni